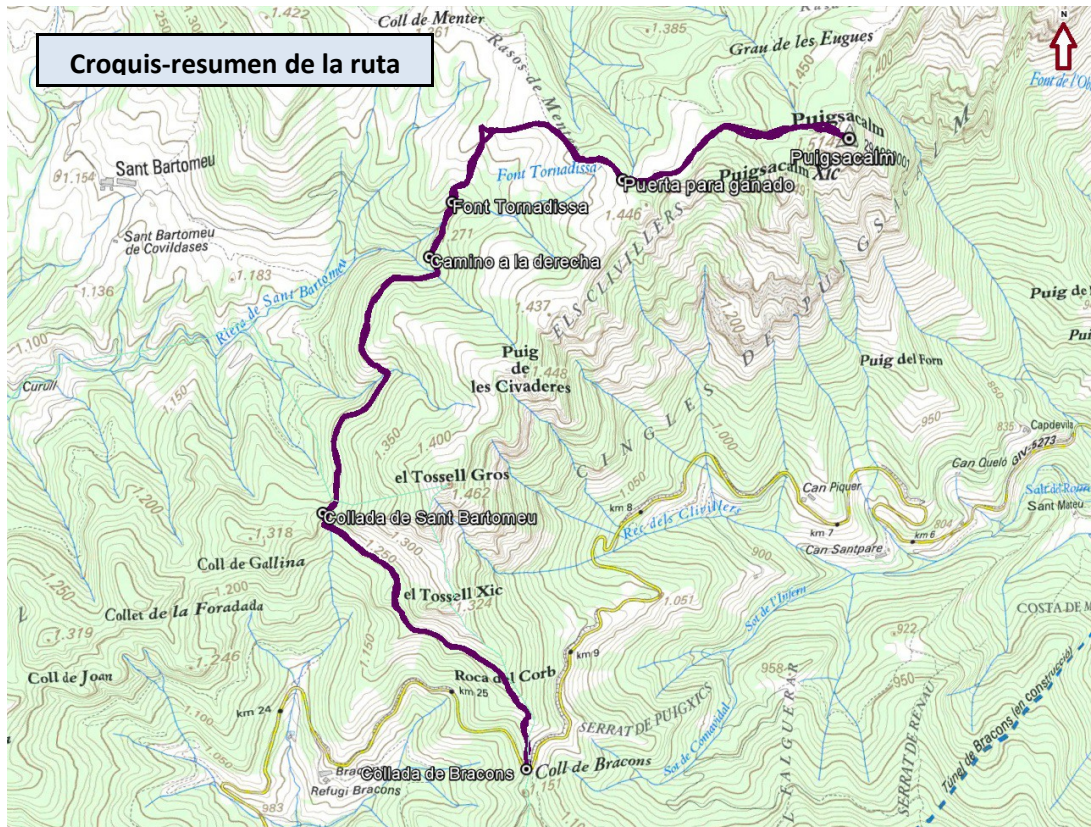


Puigsacalm desde la Collada de Bracons

xiruca.com



Sencilla y clásica ruta en la que ascenderemos a una bella cima al límite entre las provincias de Barcelona y Girona. El camino nos obsequia con el paso por hermosos hayedos y extensos prados.

Acceso: Collada de Bracons. En el límite entre Barcelona y Girona, en la carretera entre Sant Andreu de la Vola y Joanetes.

Dificultad: Baja.

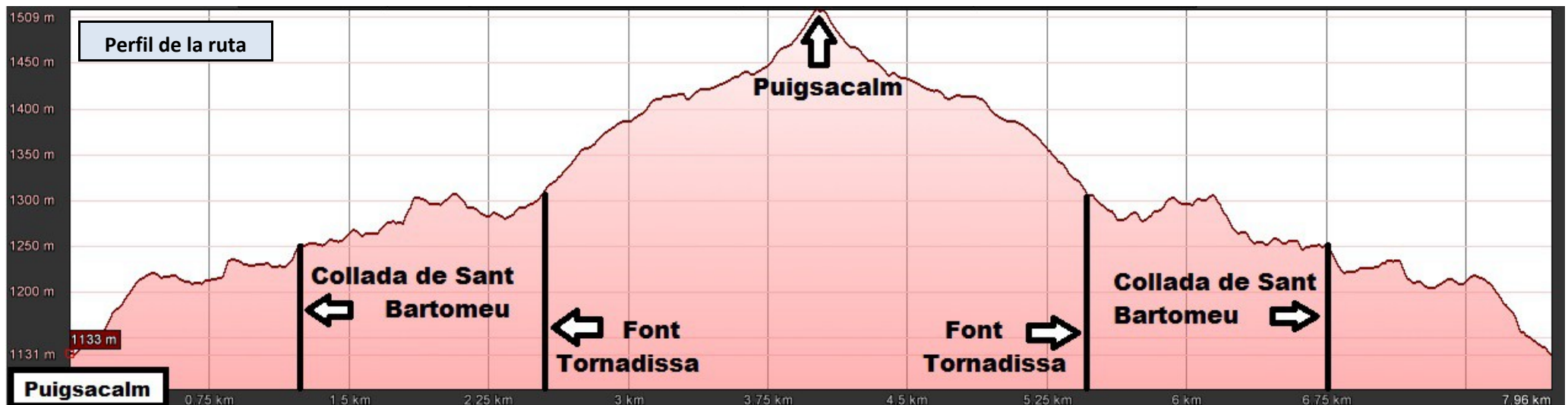
Época ideal: Todo el año.

Cartografía recomendada: Puigsacalm – Bellmunt (Editorial Alpina 1:25000)

Distancia: 8 km. aproximadamente

Desnivel acumulado: +600m/-600m

Duración: 2:45 horas (sin paradas)



Descripción de la ruta

xiruca.com

0:00 horas – Collada de Bracons (1.130 m)


Nos dirigimos hacia lo que parece una pared de piedra difícil de superar. Encontramos unas marcas de pintura que nos marcan el camino más sencillo, en diagonal, y que nos conducen hasta el sencillo sendero al Puigsacalm. Por éste en suave subida, nos adentramos en hermosos y frondosos hayedos. Seguimos el sendero hasta llegar a un marcado collado, el de Sant Bartomeu, con señalización vertical y marcas de pintura.

0:30 horas – Coll de Sant Bartomeu (1.250 m)

Obviamos los desvíos a la izquierda. Desde el propio collado tomamos un camino, marcado como GR, que se desvía a la derecha y que asciende en dirección NE hacia el Puigsacalm entre frondosos bosques. Pronto llegaremos a un tramo donde el sendero se ensancha convirtiéndose en una pista de tierra y finalmente se bifurca. En este punto, tomaremos el camino a mano derecha por el que no tardaremos a llegar a la Font Tornadissa.



Hayedos en el Puigsacalm



Puigsacalm

0:50 horas - Font Tornadissa (1.305 m)

La pendiente se acentúa y salimos a una zona de prados. Seguimos ganando altura hasta llegar a Rasos de Manter, donde los prados se allanan y alcanzamos la loma que limita de nuevo con terreno boscoso y con alambre para limitar el paso de ganado. Continuamos por esta loma a la derecha, en dirección SE hasta localizar una puerta de madera por la que cruzamos el alambrado. El sendero es claro y sube suavemente hasta llegar a una especie de bifurcación en medio del bosque, donde hallamos un poste indicador y una caja de madera con un botiquín en su interior. Aquí dejaremos el camino más claro que prosigue a Santa Magdalena y tomaremos un sendero a la derecha que asciende hasta llevarnos a la cima del Puigsacalm.

1:30 horas – Puigsacalm (1.510 m)

Vértice geodésico, libro de registro y extensas vistas a Olot, Bellmunt, Montseny y al Pirineo más oriental. Deshacemos el camino hasta retornar al punto inicial en una hora más aproximadamente.

2:45 horas – Collada de Bracons (1.130 m)